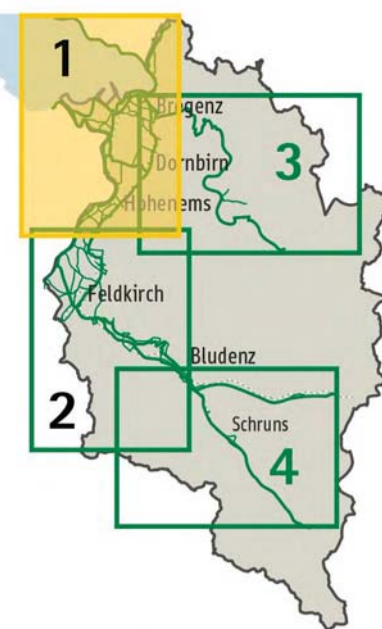


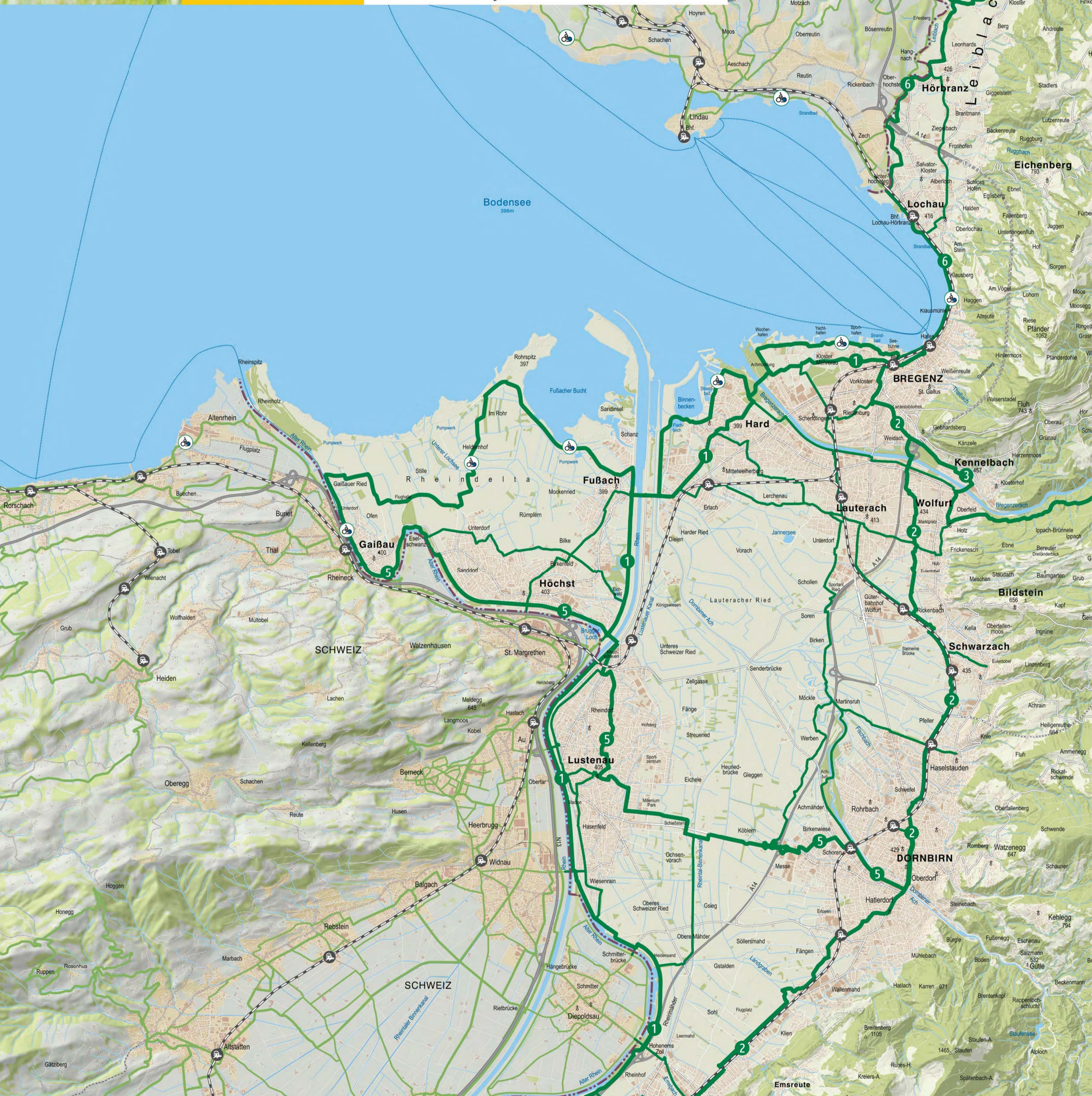
Vorarlberg
RADKARTE VORARLBERG
FAHRRAD FREUNDLICH
Leiblachtal / Nördl. Rheintal
 Immer zuverlässig ans Ziel - 450 Kilometer beschilderte Radrouten



← 4 Regionen - 4 Karten für Vorarlberg

1 Leiblachtal / Nördl. Rheintal
2 Südliches Rheintal / Walgau
3 Bregenzerwald
4 Klostertal / Montafon

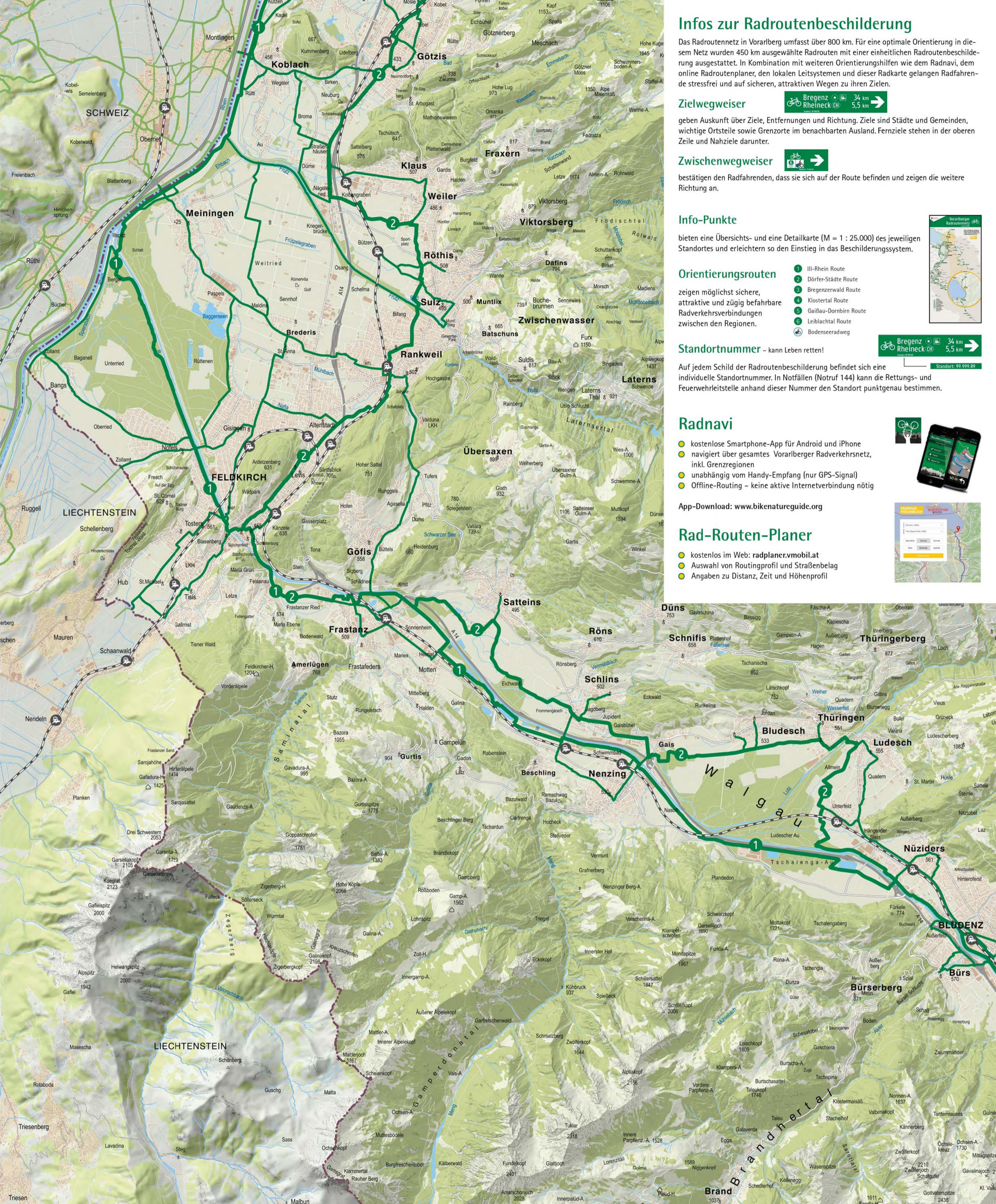
Maßstab 1 : 55.000



Zeichenerklärung

	Beschilderte Radrouten		Bahnstrecke
	III-Rhein Route		Bahnhof / Bahnhaltestelle
	Dörfer-Städte Route		Autobahn
	Bregenzerwald Route		Landesgrenze
	Klostertal Route		Kurse Schifffahrt
	Gaißau-Dornbirn Route		
	Leiblachtal Route		
	Bodenseeradweg		
	Radrouten Schweiz / Deutschland		

Mehr Fahrradinfos unter www.vorarlberg.at/fahrrad



Infos zur Radroutenbeschilderung

Das Radroutennetz in Vorarlberg umfasst 800 km. Für eine optimale Orientierung in diesem Netz wurden 450 km ausgewählte Radrouten mit einer einheitlichen Radroutenbeschilderung ausgestattet. In Kombination mit weiteren Orientierungshilfen wie dem Radnavi, dem online Radroutenplaner, den lokalen Leitsystemen und dieser Radkarte gelangen Radfahrer stressfrei und auf sicheren, attraktiven Wegen zu ihren Zielen.

Zielwegweiser



geben Auskunft über Ziele, Entfernungen und Richtung. Ziele sind Städte und Gemeinden, wichtige Ortsteile sowie Grenzorte im benachbarten Ausland. Fernziele stehen in der oberen Zeile und Nahziele darunter.

Zwischenwegweiser



bestätigen den Radfahrern, dass sie sich auf der Route befinden und zeigen die weitere Richtung an.

Info-Punkte

bieten eine Übersichts- und eine Detailkarte (M = 1 : 25.000) des jeweiligen Standortes und erleichtern so den Einstieg in das Beschilderungssystem.



Orientierungsrouten

zeigen möglichst sichere, attraktive und zügig befahrbare Radverkehrsverbindungen zwischen den Regionen.

- 1 Ill-Rhein Route
 - 2 Dörfer-Städte Route
 - 3 Bregenzwald Route
 - 4 Klosterlental Route
 - 5 Gaißau-Dornbirn Route
 - 6 Leiblachtal Route
- ↳ Bodenseeradweg

Standortnummer – kann Leben retten!



Auf jedem Schild der Radroutenbeschilderung befindet sich eine individuelle Standortnummer. In Notfällen (Notruf 144) kann die Rettungs- und Feuerwehrleitstelle anhand dieser Nummer den Standort punktgenau bestimmen.

Radnavi

- kostenlose Smartphone-App für Android und iPhone
- navigiert über gesamtes Vorarlberger Radverkehrsnetz, inkl. Grenzregionen
- unabhängig vom Handy-Empfang (nur GPS-Signal)
- Offline-Routing – keine aktive Internetverbindung nötig



App-Download: www.bikenatureguide.org

Rad-Routen-Planer

- kostenlos im Web: radplaner.vmobil.at
- Auswahl von Routingprofil und Straßenbelag
- Angaben zu Distanz, Zeit und Höhenprofil



Vorarlberg

RADKARTE VORARLBERG

FAHRRAD FREUNDLICH

Südliches Rheintal / Walgau

Immer zuverlässig ans Ziel – 450 Kilometer beschilderte Radrouten

klimatektiv VORARLBERG

Diese Karte wird im Rahmen des Projekts 'Aktive Mobilität' erstellt. Die Radrouten sind als grüne Linien dargestellt. Die Karte ist ein Produkt der Vorarlberger Landesregierung. Alle Angaben ohne Gewähr. Druck-, Satzfehler und Änderungen vorbehalten.

← 4 Regionen - 4 Karten für Vorarlberg

1 Leiblachtal / Nördl. Rheintal

2 Südliches Rheintal / Walgau

3 Bregenzwald

4 Klosterlental / Montafon

Maßstab 1 : 55.000

Zeichenerklärung

	Beschilderte Radrouten		Radrouten Schweiz / Deutschland
	Ill-Rhein Route		Bahnstrecke
	Dörfer-Städte Route		Bahnhof / Bahnhaltestelle
	Bregenzwald Route		Autobahn
	Klosterlental Route		Landesgrenze
	Gaißau-Dornbirn Route		
	Leiblachtal Route		
	Bodenseeradweg		

Impressum: Herausgeber: Amt der Vorarlberger Landesregierung, Abteilung Straßenbau, Landhaus, 6901 Bregenz, T +43 5574 511 27205, stassenbau@vorarlberg.at
 Gestaltung: aries werbegrafik gmbh Dornbirn
 Geodaten: Land Vorarlberg und OSM
 Fotos: www.fotowerk.cc
 Stand: 2015
 Alle Angaben ohne Gewähr. Druck-, Satzfehler und Änderungen vorbehalten.

Mehr Fahrradinfos unter www.vorarlberg.at/fahrer